



Il Rifugio, punto d'appoggio per la salita lungo la normale alla cima dell'Antelao, è posto appena sotto la Forcella Piccola, a 2018 mt di quota, ai bordi del sentiero percorso dall'Alta Via n. 4 (di Grohmann) e dall'Alta Via n. 5 (di Tiziano).

Sulle strutture della caserma e ricovero militare intitolata al tenente Pietro Galassi, nel 1930 viene inaugurato il rifugio. Dal 1970 è il fiore all'occhiello della sezione del Cai di

Mestre, soprattutto per quella splendida pagina di volontariato e altruismo che ogni estate felicemente si rinnova: l'autogestione, esperienza gratificante dai molti aspetti morali e sociali. Oltre un centinaio di soci ogni anno si alternano gratuitamente con turni settimanali nell'attività di cucina, bar, servizi vari, dedicando parte delle proprie vacanze a tale servizio. Una commissione sezionale è preposta alla gestione del rifugio in ogni suo aspetto.

ACCESSI:

Versante Calalzo di Cadore, Dalla Capanna degli Alpini 1395 mt dislivello 620 mt (h.1,50), parcheggio possibile se la strada Praciadelan 1044 mt è percorribile, eventualmente valutare + h. 1.00. Sent. 255
Diff. E

Versante S. Vito di Cadore, Dal parcheggio a 1225 mt a piedi (h. 1,00) o in seggiovia fino al rif. Scotter 1580 mt, da qui dislivello 500 mt (h. 1,30). Sent. 228-229-227
Diff. E

ITINERARI:

Monte Antelao mt 3264 via normale, per f.lla Piccola (h. 4.00 salita+2.00 discesa) Dislivello 1260 mt
Diff. A I°-II°


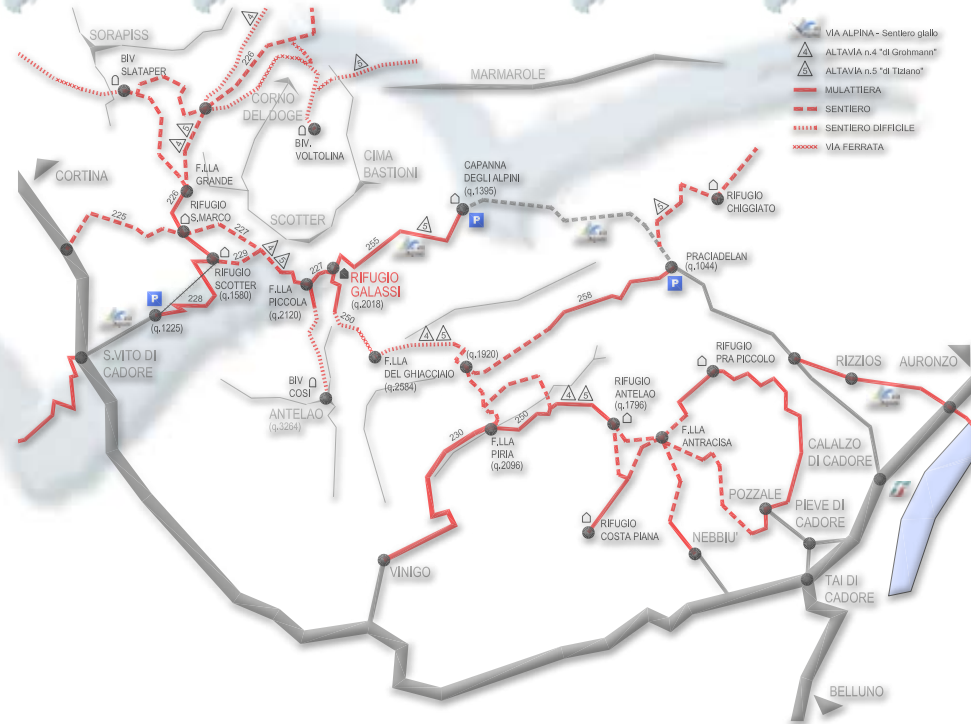
Alla Forcella del Ghiacciaio 2584 mt - Alta Via n.4-5 via Ferrata (h. 2.30) quindi al rif. Antelao 1796 mt (h. 2.30) per la f.lla Piria 2096 mt - sent. 250 o direttamente a Praciadelan (h.2.00) sent. 258
Diff. EEA

Traversata al rif. S. Marco 1823 mt per f.lla Piccola 2120 mt (h. 2.00) sent. 227
Diff. E

Il rifugio ospita il "Centro di Attività Alpine".

E' disponibile una sala con circa 50 posti a sedere per convegni, conferenze, riunioni e lezioni didattiche, attrezzata di strumenti di proiezione e pubblicazioni CAI.

Il centro si offre (completando la presenza di percorsi e sentieri alpinistici, di ferrate, e di una "palestra naturale", la falesia dei "Becett") come base d'appoggio ottimale per le attività didattiche delle Scuole d'Alpinismo del CAI e di tutte quelle Associazioni e gruppi che trovano nella conoscenza e frequentazione dell'ambiente alpino uno dei loro obiettivi principali.



Falesia dei Becett





La VIA ALPINA
è l'insieme di 5 Itinerari
Internazionali che attraversano le Alpi ed i confini di 8 stati.
Il Rifugio Galassi è toccato dall' ITINERARIO GIALLO
attraverso le tappe:
B18 Rif. Padova - Rif. Galassi
B19 Rif. Galassi - Rif. Città di Fiume

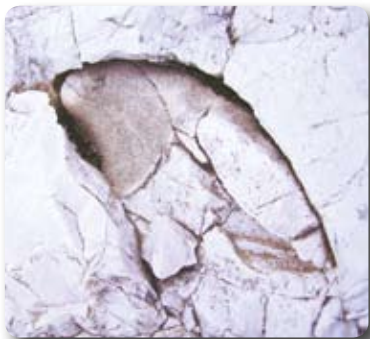


Il Rifugio Galassi è anche
tappa per le ALTEVIE:

ALTAVIA N4 "di Grohmann"
parte da San Candido nell'Alta Val Pusteria e arriva a Pieve di
Cadore. Ha uno sviluppo di circa 90 chilometri.

ALTAVIA N5 "di Tiziano" inizia da Sesto in Val Pusteria e termi-
na a Pieve di Cadore, questa Alta Via percorre, con tracciato ir-
regolare e "singolare" i circa cento chilometri che separano queste
due località.

arrivo del percorso attrezzato
della forcella del ghiacciaio



Megalodonte - fossile guida
della Dolomia principale



Rifugio Pietro Galassi

Località
Forcella Piccola dell'Antelao
32040 Calalzo di Cadore (BL)

periodo di apertura
dal 20 giugno al 20 settembre

Posti letto: 99

Servizi Offerti:
Pernottamento, pranzo, cena, colazione
Sala conferenze da 50 posti

Particolari condizioni per i gruppi

Per informazioni e prenotazioni:
tel. 0436 9685 in rifugio
cell. 346 5723293

Sezione CAI Mestre
via Fiume 47/a
tel/fax 041 938198
in sede solo il mercoledì
dalle 20.45 alle 22.00

e-mail: segreteria@caimestre.it
e-mail: rifugiogalassi@caimestre.it
sito web: www.caimestre.it



carta riciclata

CLUB ALPINO ITALIANO
**SEZIONE DI
MESTRE**



Rifugio Pietro Galassi
alla Forcella Piccola
dell'Antelao
2018 mt